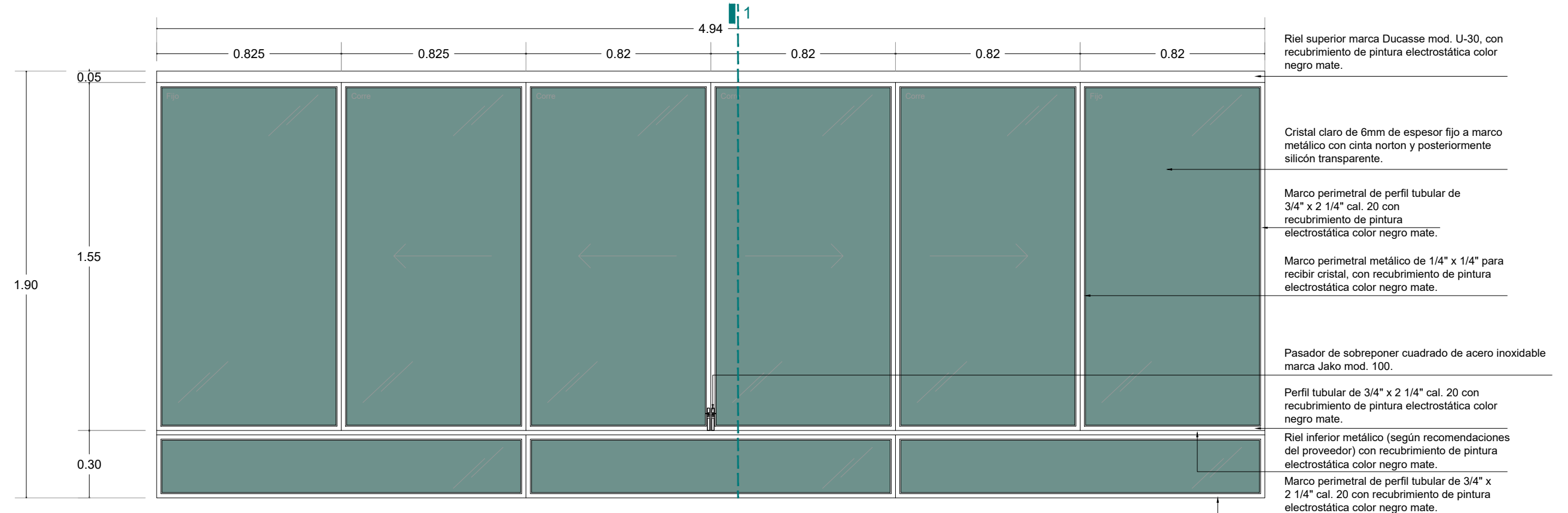


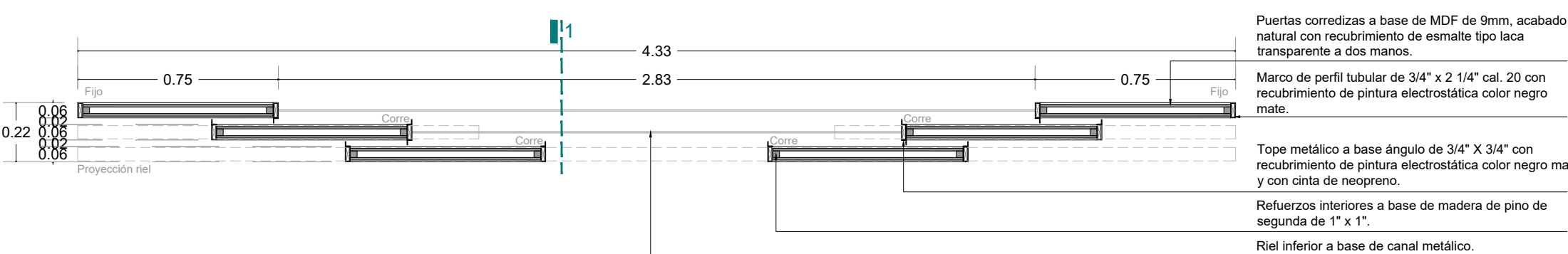
Detalle 10 ventana corrediza planta

escala 1:20




Detalle 10 ventana corrediza alzado

escala 1:20



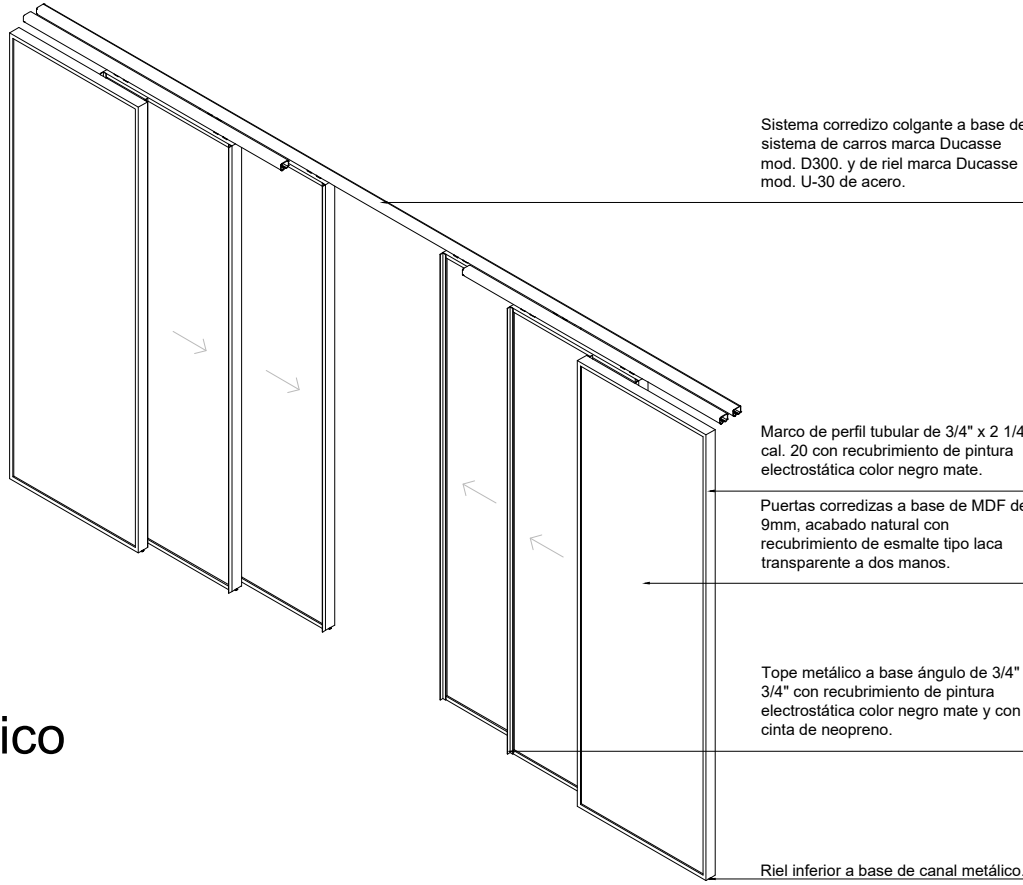
Detalle 11 puerta corrediza pb planta

escala 1:20



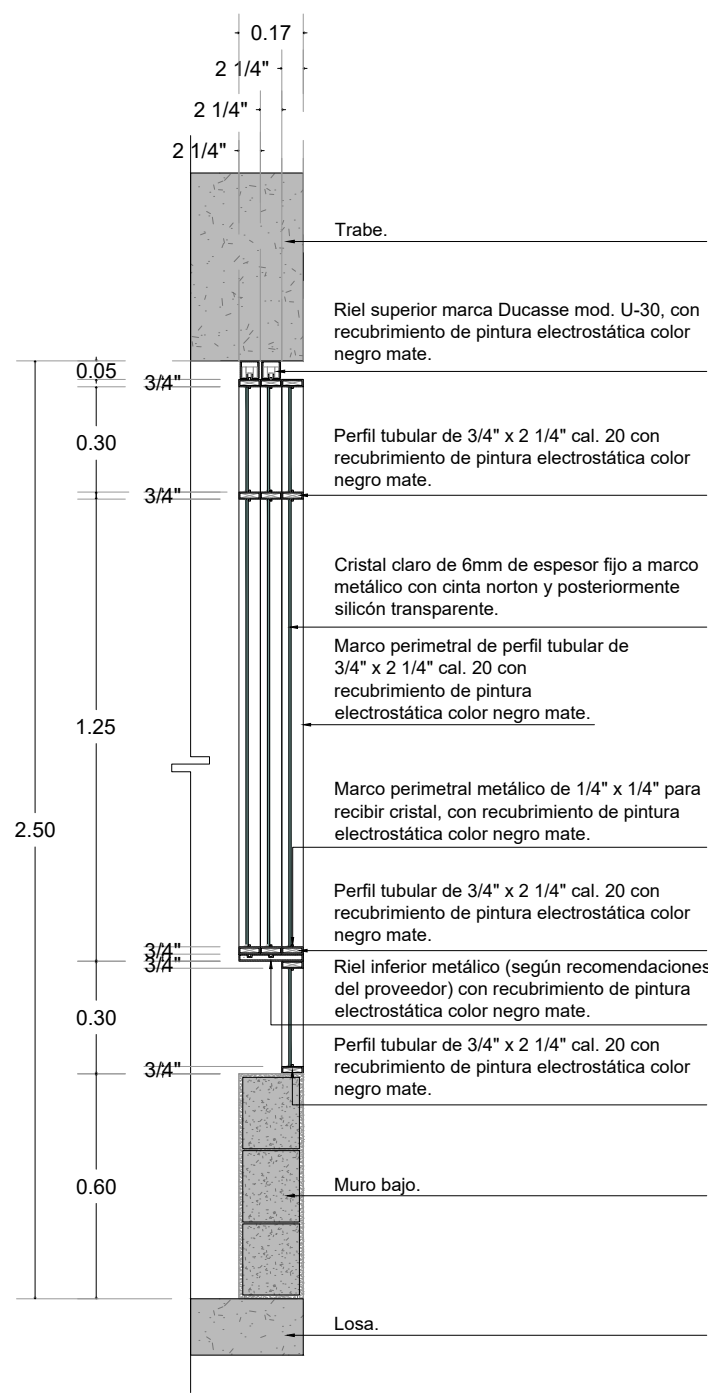
Detalle 11 puerta corrediza pb alzado frontal

escala 1:20



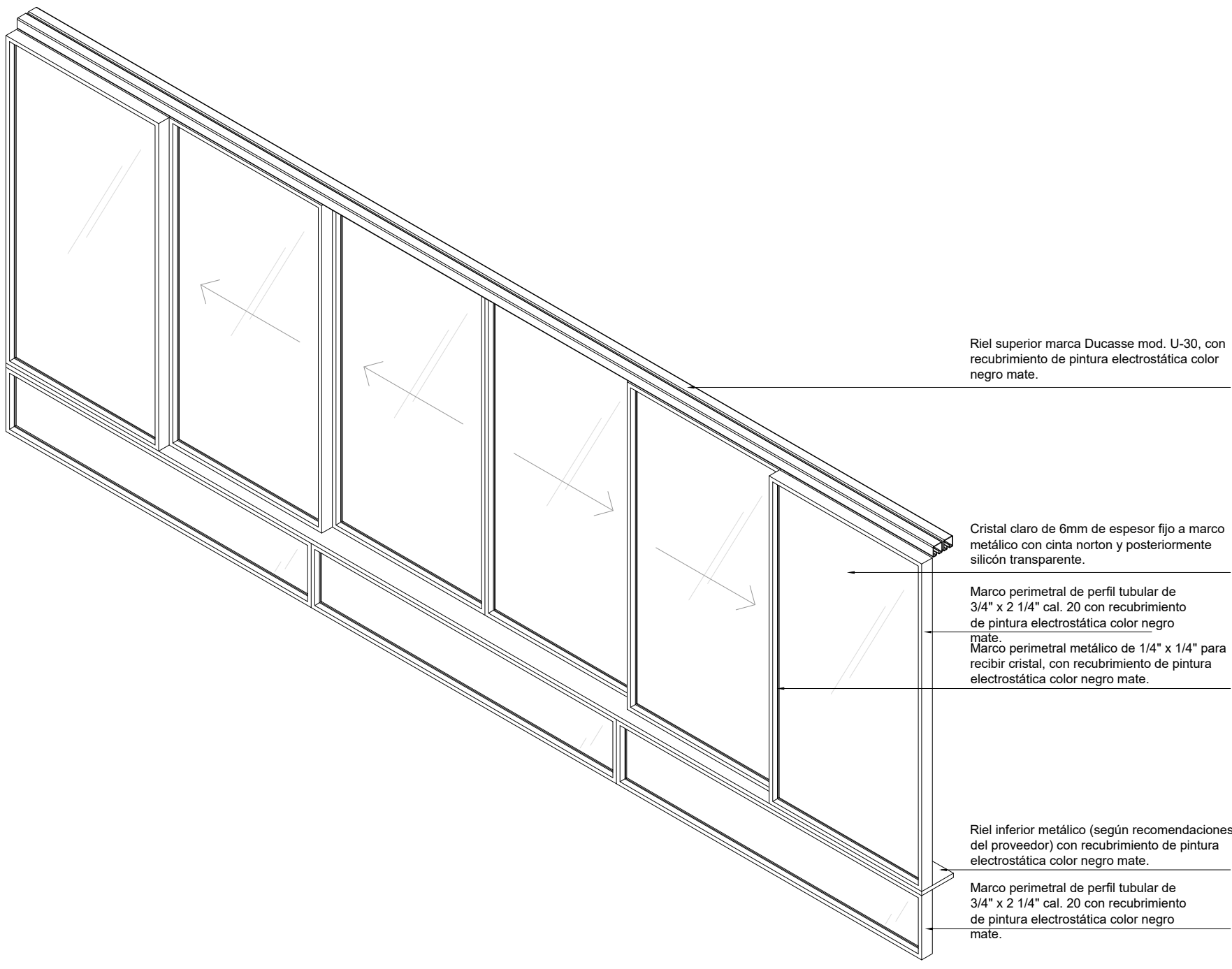
Detalle 11 puerta corrediza pb isométrico

escala s/e



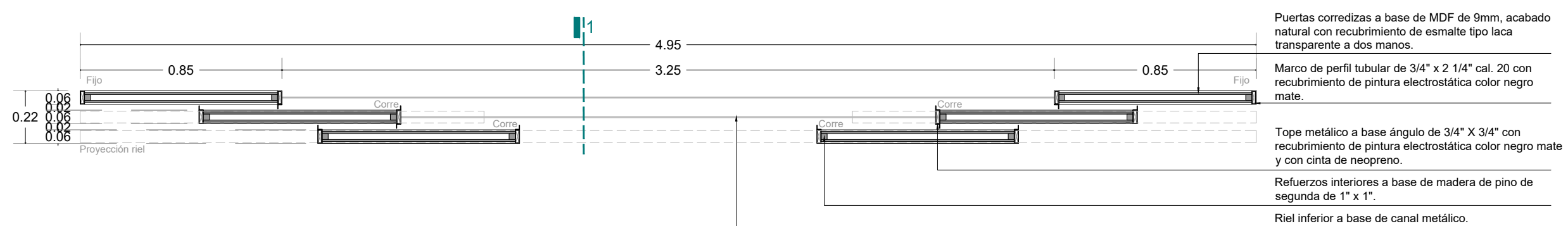
Detalle 10 ventana corrediza corte 1

escala 1:20



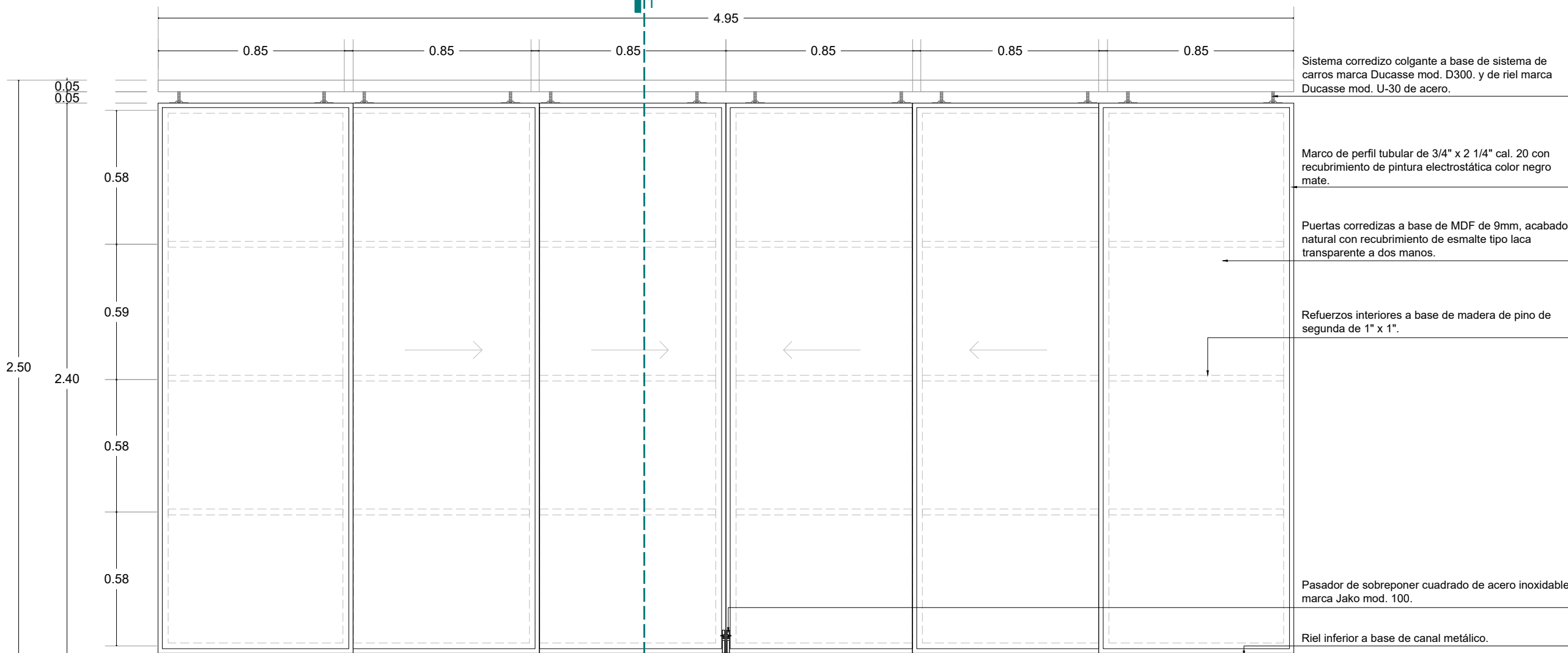
Detalle 10 ventana corrediza isométrico

escala s/e



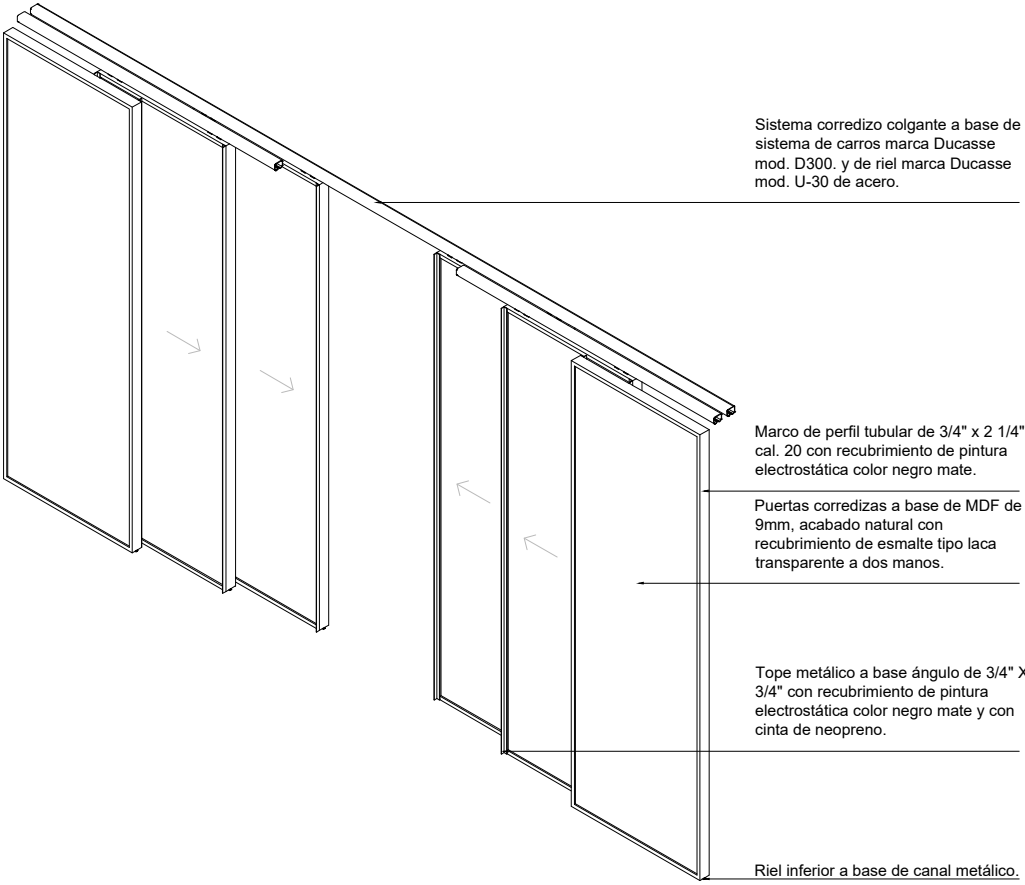
Detalle 12 puerta corrediza pn planta

escala 1:20



Detalle 12 puerta corrediza pn alzado frontal

escala 1:20



Detalle 12 puerta corrediza pn isométrico

escala s/e

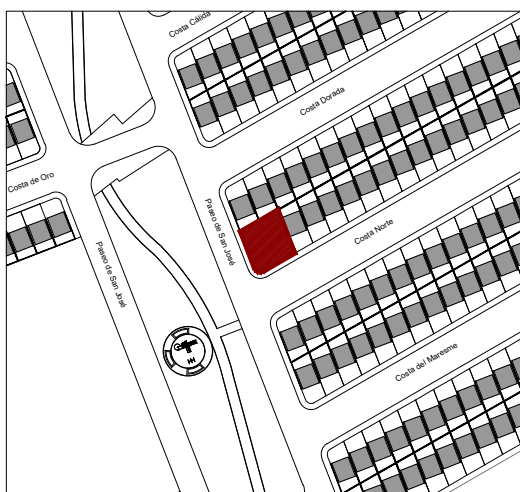
NOTAS GENERALES

- NIVELES EN METROS REFERIDOS AL BANCO DE NIVEL «0.00
- NO SE MEDIRAN COTAS A ESCALA DE ESTE PLANO
- LAS COTAS SON A PAÑOS DE ACABADOS (VER DETALLES DE ALUMINERÍA)
- ESTE PLANO DEBERÁ VERIFICARSE CON LOS CORRESPONDIENTES DE ESTRUCTURA E INSTALACIONES. CUALQUIER DISCREPANCIA DEBERÁ CONSULTARSE CON EL PROYECTISTA.
- EL CONTRATISTA RECTIFICARÁ EN EL LUGAR DE LA OBRA LAS DIMENSIONES Y NIVELES INDICADOS EN ESTE PLANO, ANTES DE EJECUTAR CUALQUIER TRABAJO, DEBENDO SOMETER A LA DIRECCIÓN DE LA OBRA CUALQUIER DIFERENCIA QUE SURTIERE, ASÍ COMO LA INTERPRETACIÓN QUE DEL PROPIO CONTRATISTA A ESTE DIBUJO.
- TODO LOS ACABADOS, ESPECIFICACIONES Y DETALLES SEÑALADOS EN ESTE PLANO DEBERÁN EJECUTARSE DE ACUERDO A LAS ESPECIFICACIONES CORRESPONDIENTES.

CLAVES Y SÍMBOLOS

N.P.T.	NIVEL PISO TERMINADO
N.S.L.	NIVEL SUPERIOR DE LOSA
N.A.	NIVEL DE ANTEPECHO
N.L.B.L.	NIVEL LECHO BAJO DE LOSA
N.L.B.T.	NIVEL LECHO BAJO DE TRABE
N.L.A.T.	NIVEL LECHO ALTO DE TRABE
N.L.B.P.	NIVEL LECHO BAJO DE PLACÓN
N.L.B.C.	NIVEL LECHO BAJO DE CERRAMIENTO
N.C.P.	NIVEL CORONAMIENTO PRETIL
N.C.M.	NIVEL CORONAMIENTO MURO
N.S.V.	NIVEL SUPERIOR DE VIGA
N.L.B.V.	NIVEL LECHO BAJO DE VIGA
N.L.A.V.	NIVEL LECHO ALTO DE VIGA
H.P.	ALTURA DE PLAFÓN DE PISO TERMINADO
	NIVEL INDICADO EN PLANTA
	NIVEL INDICADO EN ALZADO O CORTE
	CAMBIO DE NIVEL EN PISO
	MURO DE CONCRETO

CROQUIS DE LOCALIZACIÓN



NOTAS GENERALES

Superficie del predio:	246.73 m <sup>2</sup>
Planta Baja:	151.48 m <sup>2</sup>
Primer Nivel:	142.32 m <sup>2</sup>
Azotea:	85.56 m <sup>2</sup>

REVISIONES

REVISIÓN	CONCEPTO	FECHA
0	DISEÑO ESQUEMÁTICO	
0	DESARROLLO DE DISEÑO	
0	PROYECTO EJECUTIVO	

Nombre del Proyecto:

Rediseño y ampliación del Centro Comunitario de Parajes de San José, en Ciudad Juárez, Chihuahua

32575 Cd Juárez, Chihuahua, México

Propietario:

---

Director de Proyecto:

Clave:

CCPSJ-HER-05

Contenido:

Herreras  
Centro Comunitario de Parajes de San José

REVISÓ:

ESCALA:

Indicada

DIBUJO:

NODO TALLER

FECHA: